










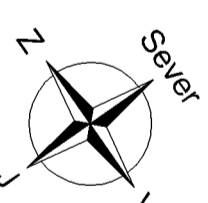


LEGENDA:

-  Meja območja obravnave (območje OPPN) Poslovno obrtna cona Zreče
-  Meja območja obravnave (območje OPPN) Poslovna zazidava center Zgornje Zreče
-  Digitalni katastrski načrt (DKN)
-  Obstojče stavbe
-  Načrtovane stavbe
-  Gradbena linija (GL)
-  Gradbena meja (GM)
-  Parcela namenjena gradnji stavb (GP1 do GP7)
-  Parcela namenjena gradnji javnih cest (GPc1 do GPc5)
-  Parcela namenjena gradnji transformatorske postaje (GPtp)
-  Parcela namenjena ureditvi javnih zelenih površin (GPz)



naročnik:
Občina Zreče,
Cesta na Roglo 13b,
3214 Zreče

naročnik:
Unior kovavska industrija d.d.,
Kovaška cesta 10,
3214 Zreče

naročnik:
Občina Zreče,
Cesta na Roglo 13b,
3214 Zreče

prilagodilec:
Sovoprojekt, d.d.,
Cesta krških žrtev 59,
8270 Krško



**OBČINSKI PODROBNI PROSTORSKI NAČRT
POSLOVNO OBRITNA CONA ZREČE NA OBMNOČJU UN1/035**

OPR: D. Piric, univ.dipl.inž.krojarn. KA-1562
SP: S. Urnek, dipl.inž.grad.

grafični načrt: NAČRT PARCELACIJE – 1. faza ureditve
PREDLÓG

datum: jan. 2019 1:1000

št. grafirnega načrta: B6b

Ta načrt velja za pogodbeno določene namene.

A3.2